

Equipamientos y agentes culturales circundantes al Distrito Creativo Bronx

Este documento presenta una breve explicación de la metodología utilizada para obtener las bases de datos y salidas gráficas de equipamientos y agentes culturales adyacentes al Distrito Creativo Bronx. Adicionalmente, se introduce el geovisor como herramienta disponible para la consulta e investigación de las diferentes capas geográficas del sector cultura.

Metodología

Con el objetivo de identificar los equipamientos y agentes culturales circundantes al Distrito Creativo del Bronx se realizaron dos buffers a distancias de 1 kilómetro y 2 kilómetros.

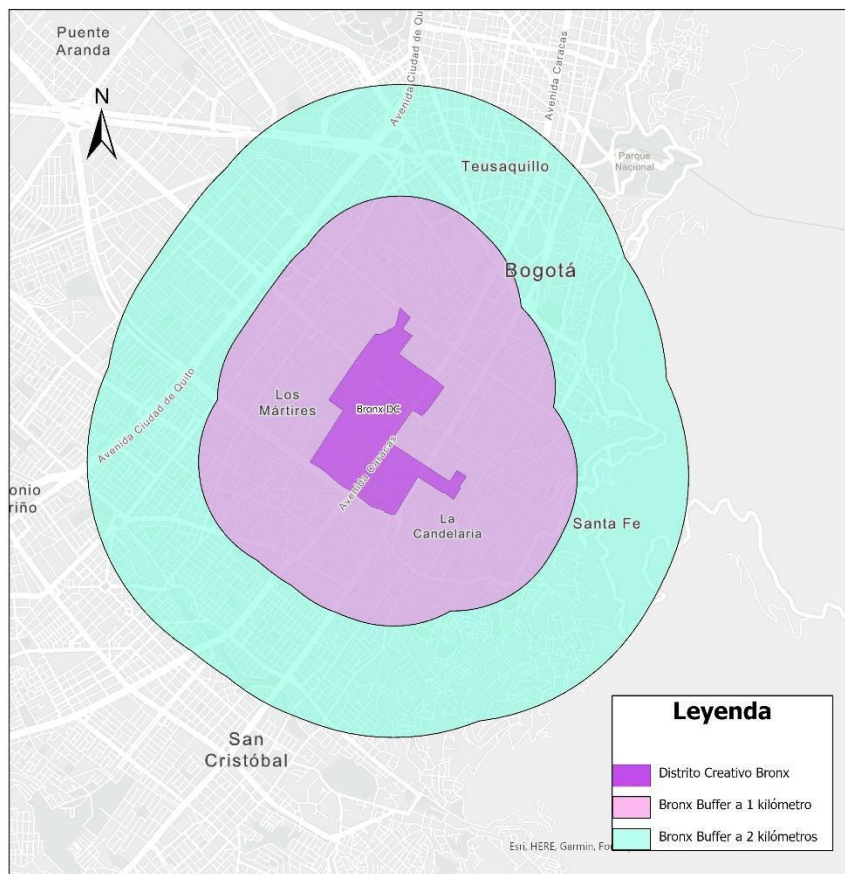


Ilustración 1- Distrito Creativo Bronx y áreas de influencia de 1 y 2 kilómetros.

Estos Buffers se crearon haciendo uso del software *ArcGIS PRO* y la herramienta *Crear zonas de influencia* para esto se utilizó la capa geográfica de Distritos Creativos compartida por la Dirección de Economía, Estudios y Política actualizada a la fecha 26 de Julio de 2023. A partir de esta capa se realizaron lo siguientes pasos:

1. Selección del Distrito Creativo Bronx.
2. Creación de zona de influencia a 1 kilómetro de distancia del Distrito Creativo Bronx.
3. Creación de zona de influencia a 2 kilómetros de distancia del Distrito Creativo Bronx.
4. Cargue de capas de Equipamientos Culturales:
 - Salas de Cine
 - Museos
 - Salas de Exposición
 - Galerías
 - Espacios Independientes
 - Equipamientos IDARTES
 - CREA
 - Nidos
 - Teatros
 - Auditorios
 - Bibliotecas Comunitarias
 - Paraderos para libros para parques
 - Entidades para la promoción de la lectura
 - Bibliotecas Públicas (Carcelarias, Públicas, Banco de la República)
 - Centros Felicidad (CEFE)
 - Casas de cultura
 - Centros polifuncionales
 - Centros culturales y artísticos
 - BiblioEstación
 - Librerías y Lecturas
 - Red Bibliotecas Académicas
5. Cargue de capas de Agentes Culturales:
 - Artistas Espacio Público
 - Artistas
 - Colectivos formales
 - Colectivos informales
6. Selección por intersección de entidades dentro de las áreas de influencia creadas a partir de los buffers. A partir de estas selecciones se obtuvieron los conteos por tipo de equipamientos y agente cultural y la compilación de estos registros en el archivo [20230901_Registros_Buffer_Bronx.](#)

Adicionalmente, se obtuvieron algunas salidas gráficas que se presentan a continuación en las cuales se puede visualizar la zona de influencia y los equipamientos o agentes culturales que se encuentran en los rangos de distancia establecidos:

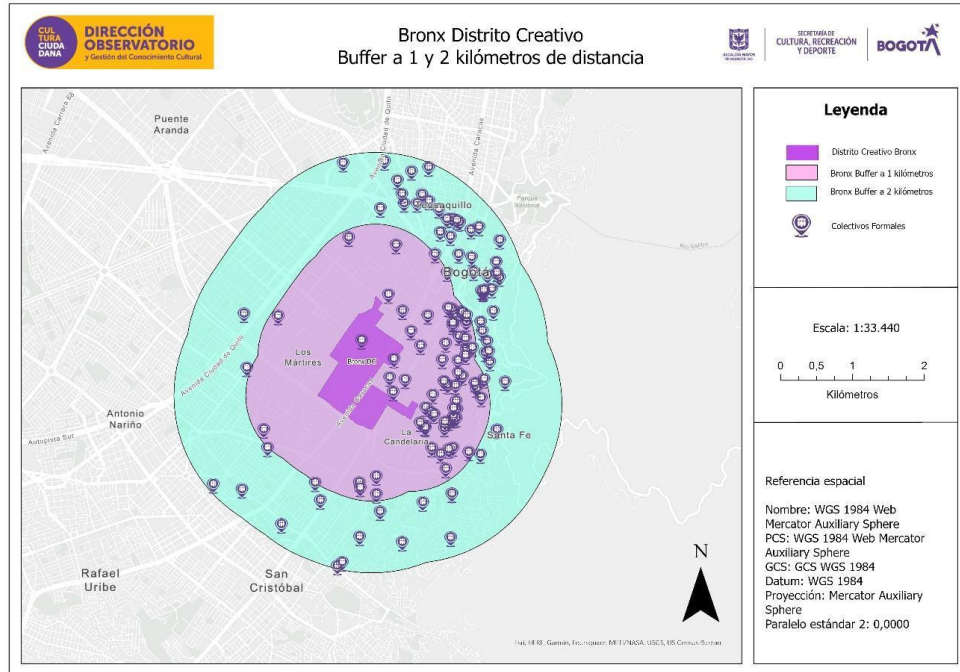


Ilustración 2- Colectivos Formales presentes en el área de influencia de 1 y 2 kilómetros del Distrito Creativo Bronx.

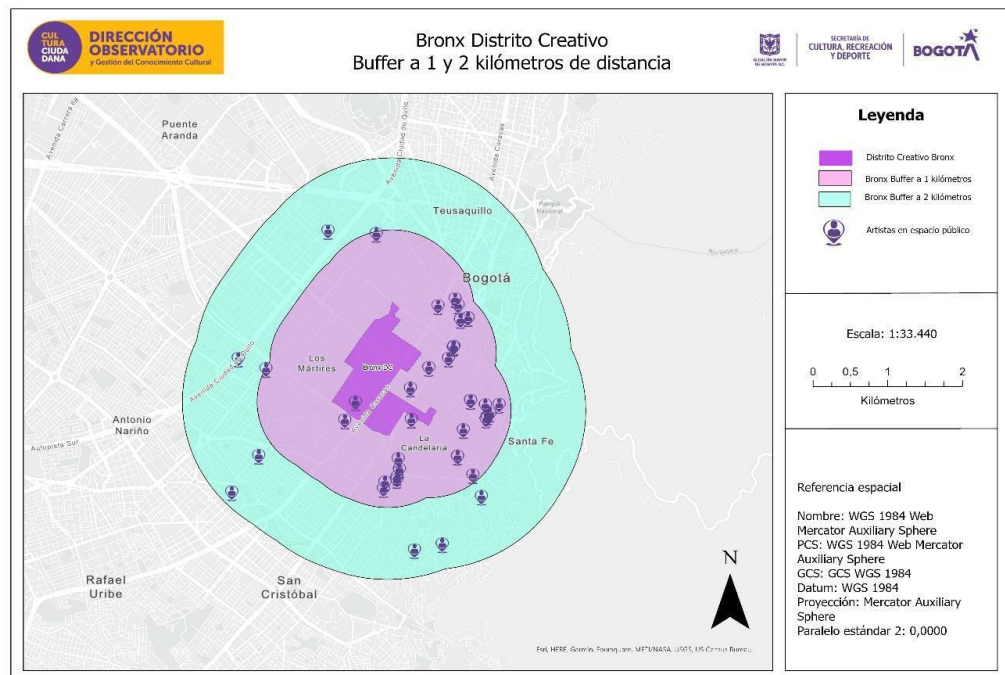


Ilustración 3- Artistas en espacio públicos presentes en las áreas de influencia circundantes al Distrito creativo Bronx

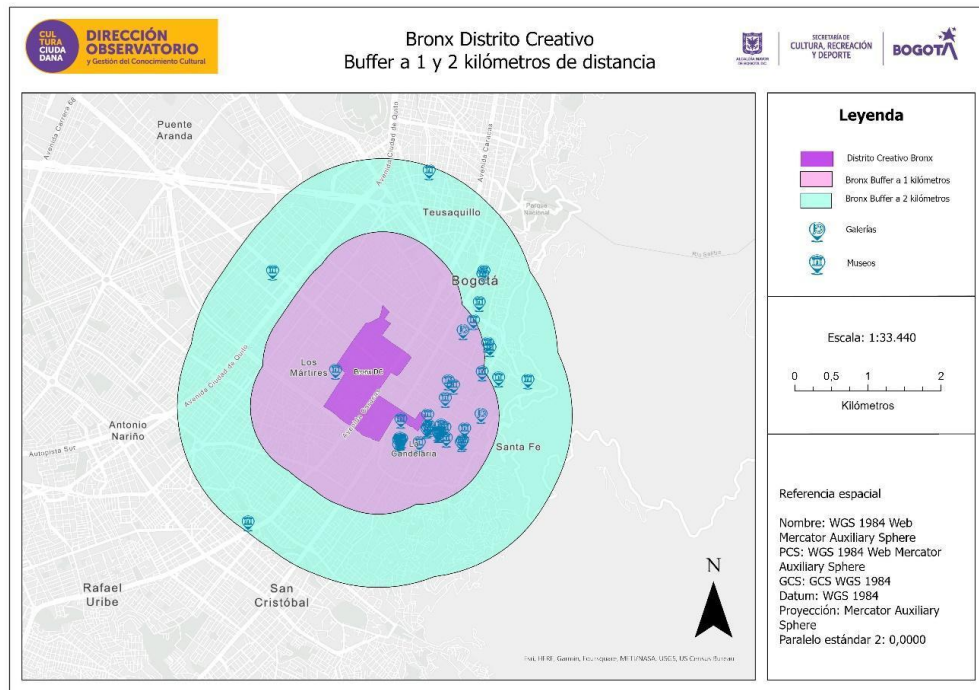


Ilustración 4- Museos y Galerías presentes en el área de influencia del Distrito Creativo Bronx.

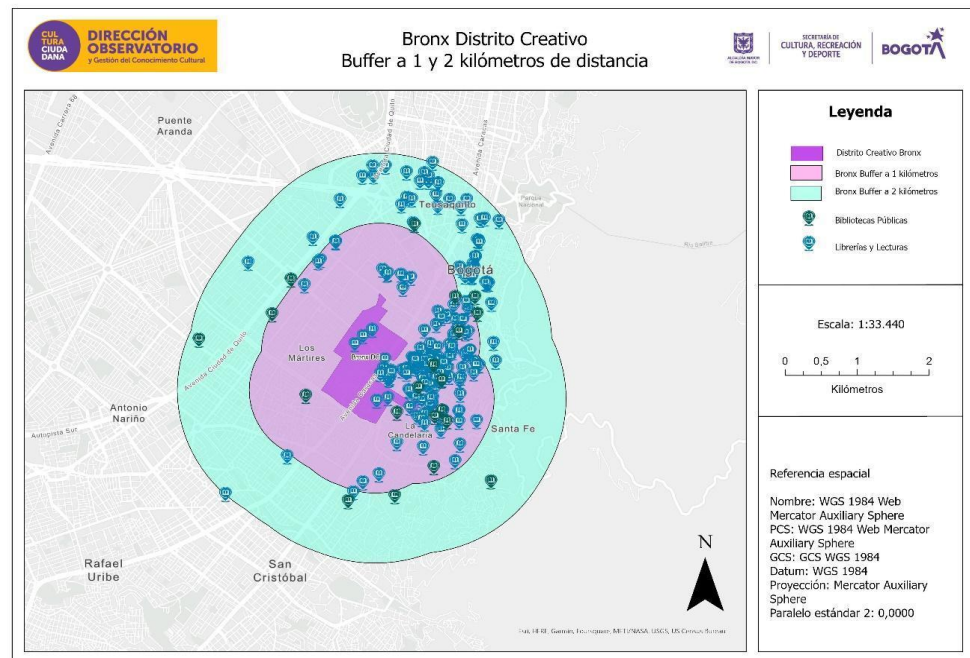


Ilustración 5- Bibliotecas Públicas y Librerías y lecturas presentes en la zona de influencia del Distrito Creativo Bronx.

2. Geovisor

La Dirección, Observatorio y Gestión del Conocimiento Cultural ha venido desarrollando un geovisor como herramienta para investigar y visualizar las diferentes capas geográficas, las cuales caracterizan los diferentes equipamientos y agentes culturales del sector Cultura.

El link a la herramienta, la cual sigue en construcción, es el siguiente:

<https://experience.arcgis.com/experience/29288b14aa08409584a29a8754d4bed6/?draft=true>

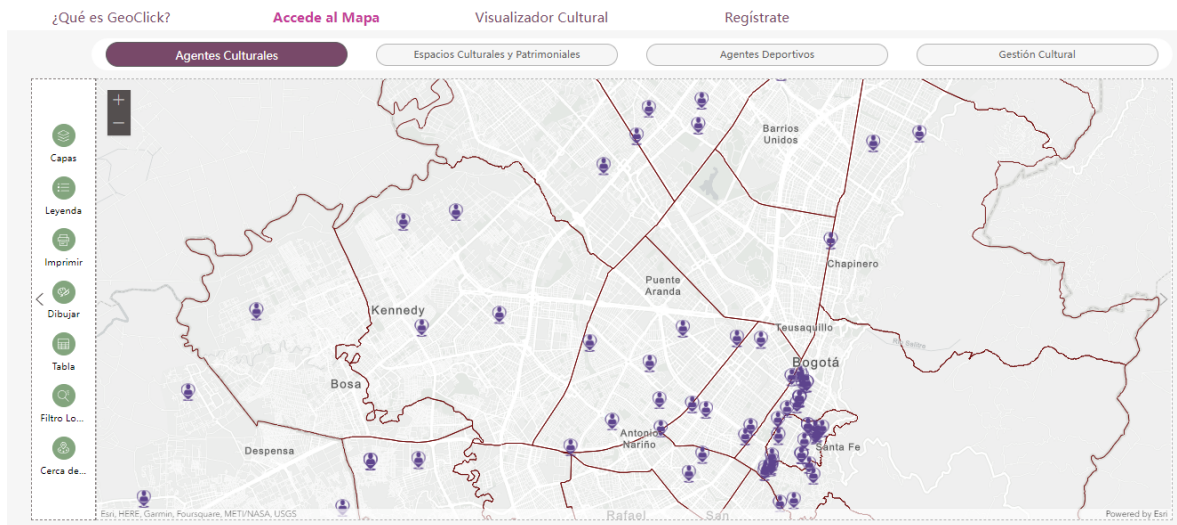


Ilustración 6- Captura de pantalla Geovisor, pestaña Accede al Mapa.

Esta herramienta permite consultar, filtrar, seleccionar, dibujar, crear zonas de influencia y descargar información en diferentes formatos, las cuales pueden apoyar las diferentes investigaciones.

Preparó	Mábel Ayala Meneses mabel.ayala@scrd.gov.co	01/Sept/2023
---------	---	--------------